

ÚŘAD PRO ZASTUPOVÁNÍ STÁTU VE VĚCECH MAJETKOVÝCH
RAŠÍNOVO NÁBŘEŽÍ 390/42, 128 00 NOVÉ MĚSTO, PRAHA 2
ÚZEMNÍ PRACOVISŤE BRNO

ODBOR ODLOUČENÉ PRACOVISŤE BŘECLAV,
NÁM. T. G. M. 3, 690 15 BŘECLAV



11540/BBV/2018-BBVH

VODNÍ DÍLA - TBD a.s.
Studená 2
638 00 Brno

Ing. Jiří Petr

VÁŠ DOPIS ZN.:

PŘIJATO DNE:

NAŠE Č.J.: UZSVM/BBV/11297/2018-BBVH

Spis.značka Ostatní korespondence

VYŘIZUJE: Charvátová Magdalena

ÚTVAR: 6053

TELEFON: +420 519 311 569

E-MAIL: Magdalena.Charvatova@uzsvm.cz

DAT.SCHRÁNKA: rq6fs9a

DATUM: 24.20.2018

Sdělení

Úřad pro zastupování státu ve věcech majetkových, Územní pracoviště Brno, odbor Odloučené pracoviště Břeclav (dále jen Úřad), obdržel od Vás, žádost o souhlas k dotčení pozemku v souvislosti se stavbou s názvem „**VDNM, retenční nádrže OČS – odtěžení nánosů – projektová dokumentace**“. Stavbou bude dotčen pozemek **parc. č. 552/4 v k. ú. Nová Ves u Pohořelic**, který je ve vlastnictví České republiky s příslušností hospodařit s majetkem pro náš Úřad a v KN zapsaný na LV 60000.

Jedná se o udržovací práce na 12ti retenčních nádržích, umístěných po obvodu soustavy VD Nové Mlýny. Pozemek parc.č. 552/4 v k.ú. Nová Ves u Pohořelic bude dotčen jako příjezdová cesta pro mechanismy k retenční nádrži.

Vzhledem k výše uvedenému, Úřad **souhlasí** s provedením akce s názvem: „**VDNM, retenční nádrže OČS – odtěžení nánosů – projektová dokumentace**“, za těchto podmínek:

- stavebník bude vlastníka pozemku – Úřad informovat o termínu započetí stavby
- realizací akce nedojde ke zvětšení záboru pozemků, ani změně trasy,
- po skončení prací uvede investor stavby na své náklady nemovitost do předchozího stavu.

S pozdravem

ÚŘAD PRO ZASTUPOVÁNÍ STÁTU
VE VĚCECH MAJETKOVÝCH
Územní pracoviště Brno
odbor Odloučené pracoviště Břeclav
T.G.M. 3, 690 15 Břeclav



Mgr. Bc. František Čech, MPA
ředitel odboru
Odloučené pracoviště Břeclav

ÚŘAD PRO ZASTUPOVÁNÍ STÁTU VE VĚCECH MAJETKOVÝCH
RAŠÍNOVO NÁBŘEŽÍ 390/42, 128 00 NOVÉ MĚSTO, PRAHA 2
ÚZEMNÍ PRACOVIŠTĚ BRNO

ODBOR ODLOUČENÉ PRACOVIŠTĚ BŘECLAV,
NÁM. T. G. M. 3, 690 15 BŘECLAV



12367/BBV/2018-BBVH

Vodní díla – TBD a.s.
Hybernská 1617/40
110 00 Praha

adresa doručení:

Útvar 403 – Vodní díla na Moravě a Slezsku
Studená 909/2
638 00 Brno

vyřizuje:

Ing. Jiří Petr

VÁŠ DOPIS ZN.:

PŘIJATO DNE:

NAŠE Č.J.: UZSVM/BBV/12070/2018-BBVH

SPIS ZNAČKA: SŘ 131/18 Ry

VYŘIZUJE: Ryšavá Magdaléna, Ing. 

ÚTVAR: 6053

TELEFON: +420 519 311 567

E-MAIL: Magdalena.Rysava@uzsvm.cz

DAT.SCHRÁNKA: rq6fs9a

DATUM: 6. 11. 2018

Sdělení

Úřad pro zastupování státu ve věcech majetkových, Územní pracoviště Brno, odbor Odloučené pracoviště Břeclav (dále jen Úřad), obdržel Vaši žádost o souhlas s dočasným uložením sedimentu **na pozemku parc. č. 552/4 v k. ú. Nová Ves u Pohořelic**, vytěženého z nádrže Ivaň.

Po prošetření věci Vám sdělujeme, že výše uvedený pozemek státu je v katastru nemovitostí zapsán na LV 70 a právo příslušnosti hospodařit s tímto pozemkem mají Lesy České republiky, s.p. (dále jen Lesy ČR). Vzhledem k tomu, že náš Úřad se může vyjadřovat jenom k pozemkům zapsaným na LV 60000, doporučujeme obrátit se s Vaší žádostí na Lesy ČR.

S pozdravem

ÚŘAD PRO ZASTUPOVÁNÍ STÁTU
VE VĚCECH MAJETKOVÝCH
Územní pracoviště Brno
odbor Odloučené pracoviště Břeclav
T.G.M. 3, 690 15 Břeclav




Mgr. Bc. František Čech, MPA
ředitel odboru
Odloučené pracoviště Břeclav

Příloha: LV

VÝPIS Z KATASTRU NEMOVITOSTÍ

prokazující stav evidovaný k datu 06.11.2018 08:55:02

Vyhотовeno bezúplatně dálkovým přístupem pro účel: Správa majetku, č.j.: SŘ 131/18 Ry pro Úřad pro zastupování státu ve věcech majetkových

Okres: CZ0643 Brno-venkov

Obec: 584801 Pohořelice

Kat.území: 705667 Nová Ves u Pohořelic

List vlastnictví: 70

V kat. území jsou pozemky vedeny v jedné číselné řadě

A Vlastník, jiný oprávněný	Identifikátor	Podíl
Vlastnické právo Česká republika	00000001-001	

Právo hospodařit s majetkem státu

Lesy České republiky, s.p., Přemyslova 1106/19, Nový
Hradec Králové, 50008 Hradec Králové

42196451

ČÁSTEČNÝ VÝPIS**B Nemovitosti**

Pozemky

Parcela	Výměra[m2]	Druh pozemku	Způsob využití	Způsob ochrany
552/4	1528	lesní pozemek		pozemek určený k plnění funkcí lesa

B1 Věcná práva sloužící ve prospěch nemovitostí v části B - Bez zápisu

C Věcná práva zatěžující nemovitosti v části B včetně souvisejících údajů - Bez zápisu

D Poznámky a další obdobné údaje - Bez zápisu

Plomby a upozornění - Bez zápisu

E Nabývací tituly a jiné podklady zápisu

Listina

- o Jiná listina číslo 40/1964 Podle § 135 odst. 3 zákona č.40/1964 Sb., občanský zákoník, ve znění zákona č. 509/91 Sb.
- přiděl číslo 69, původní označení P.O. 15/17.

POLVZ:283/1995

Z-5500283/1995-736

Pro: Česká republika

RČ/IČO: 00000001-001

- o Smlouva o změně příslušnosti hospodařit a práva hospodařit, o předání majetku státu (§ 55 odst.3 zák.č.219/2000 Sb.) č. UZSVM/BBV/7788/2018-BBVM (ZP 10/09 AM) ze dne 01.10.2018. Právní účinky zápisu ke dni 24.10.2018. Zápis proveden dne 30.10.2018.

Z-12860/2018-703

Pro: Lesy České republiky, s.p., Přemyslova 1106/19, Nový Hradec
Králové, 50008 Hradec Králové

RČ/IČO: 42196451

F Vztah bonitovaných půdně ekologických jednotek (BPEJ) k parcelám - Bez zápisu

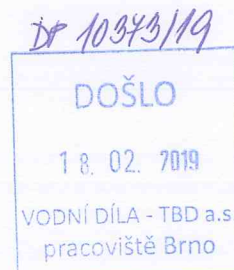
Nemovitosti jsou v územním obvodu, ve kterém vykonává státní správu katastru nemovitostí ČR: Katastrální úřad pro Jihomoravský kraj, Katastrální pracoviště Brno-venkov, kód: 703.

Vyhотовil:
Český úřad zeměměřický a katastrální - SCD

Vyhотовeno: 06.11.2018 09:10:21

ÚŘAD PRO ZASTUPOVÁNÍ STÁTU VE VĚCECH MAJETKOVÝCH
RAŠÍNOVO NÁBŘEŽÍ 390/42, 128 00 NOVÉ MĚSTO, PRAHA 2
ÚZEMNÍ PRACOVIŠTĚ BRNO

ODBOR ODLOUČENÉ PRACOVIŠTĚ BŘECLAV,
NÁM. T. G. M. 3, 690 15 BŘECLAV



1787/BBV/2019-BBVH

VODNÍ DÍLA - TBD a.s.
Hybernská 1617/40
110 00 Praha

adresa doručení:

Útvar 403 – Vodní díla na Moravě a Slezsku
Studená 909/2
638 00 Brno

vyřizuje:

Ing. Jiří Petr

VÁŠ DOPIS ZN.:

PŘIJATO DNE:

NAŠE Č.J.: UZSVM/BBV/1748/2019-BBVH

SPIS ZNAČKA: SŘ 131/18 Ry

VYŘIZUJE: Ryšavá Magdaléna, Ing. 

ÚTVAR: 6053

TELEFON: +420 519 311 567

E-MAIL: Magdalena.Rysava@uzsvm.cz

DAT.SCHRÁNKA: rq6fs9a

DATUM: 15 -02- 2019

Výzva k podpisu smlouvy

Úřad pro zastupování státu ve věcech majetkových, Územní pracoviště Brno, odbor Odloučené pracoviště Břeclav (dále jen „Úřad“), na základě Vaší žádosti připravil Smlouvu o souhlasu s dočasným zábořem pozemku ČR-ÚZSVM pro stavbu s názvem „VDNM, retenční nádrže OČS – odtěžení nánosů“. Smlouva je evidovaná pod č. SŘ 131/18 Ry a č.j. UZSVM/BBV/1650/2019-BBVH. Stavebníkem je Povodí Moravy, s.p.

V příloze Vám posíláme tuto smlouvu ve třech vyhotoveních k prostudování a k zabezpečení podpisu. **Všechna podepsaná a datem označená vyhotovení smlouvy vraťte, prosím, k podpisu Úřadu na adresu:**

Úřad pro zastupování státu ve věcech majetkových
Odloučené pracoviště Břeclav
nám. T.G.M. 42/3
690 15 Břeclav

Oboustranně podepsaná smlouva Vám bude následně zaslána ve dvou vyhotoveních.

ÚŘAD PRO ZASTUPOVÁNÍ STÁTU
VE VĚCECH MAJETKOVÝCH
Územní pracoviště Brno
odbor Odloučené pracoviště Břeclav
T.G.M. 3, 690 15 Břeclav


Mgr. Bc. František Čech, MPA
ředitel odboru
Odloučené pracoviště Břeclav

Přílohy: dle textu



1683/BBV/2019-BBVH

Čj.: UZSVM/BBV/1650/2019-BBVH

Česká republika – Úřad pro zastupování státu ve věcech majetkových

se sídlem Rašínovo nábřeží 390/42, Nové Město (Praha 2), 128 00 Praha 2
organizační složka státu zřízená zákonem č. 201/2002 Sb., IČ: 69797111
za kterou jedná Mgr. Bc. František Čech, MPA, ředitel odboru Odloučené pracoviště Břeclav,
pověřený k podpisu na základě Příkazu generálního ředitele č. 6/2014,
odbor Odloučené pracoviště Břeclav, nám. T. G. Masaryka 3, 690 15 Břeclav
na straně jedné
(dále jen jako „Úřad“)

a

Povodí Moravy, s.p.

se sídlem Dřevařská 932/11, Veverí, 602 00 Brno

IČ: 70890013, DIČ: 70890013

zapsaný v obchodním rejstříku vedeném Krajským soudem v Brně,
oddíl A, vložka 13565za který jedná: MVDr. Václav Gargulák, generální ředitel
na straně druhé

(dále jen jako „stavebník“)

uzavírají podle ust. § 1746, odst. 2, a § 1759 zákona č. 89/2012 Sb., občanský zákoník, ve znění
pozdějších předpisů (dále jen „občanský zákoník“), a podle zákona č. 219/2000 Sb., o majetku
České republiky a jejím vystupování v právních vztazích, ve znění pozdějších předpisů (dále jen
„zákon č. 219/2000 Sb.“) tuto

Smlouvu o souhlasu s dočasným zábořem pozemku ČR - ÚZSVM č. SŘ 131/18 Ry

I.

Úřad a stavebník se dohodli na uzavření této smlouvy prokazující souhlas Úřadu s **dočasným
uložením sedimentu a dočasným zábořem** níže uvedeného pozemku, který je ve vlastnictví
státu, pro stavbu:

„VDNM, retenční nádrže OČS – odtěžení nánosů“

V rámci této stavební akce bude pozemek státu využitý pro dočasné uložení sedimentu,
z důvodu čištění retenční nádrže Ivaň.

Výkres situace se znázorněním dočasného záboru pozemku tvoří Přílohu č. 1 této smlouvy.

II.

1. Dočasným zábořem bude dotčen pozemek ve vlastnictví České republiky zapsaný
na LV č. 60000 v katastru nemovitostí vedeném u Katastrálního úřadu pro Jihomoravský kraj,

Katastrální pracoviště Břeclav, s příslušností hospodařit pro Úřad pro zastupování státu ve věcech majetkových, a to:

- **parc. č. 552/11** – o výměře 1709 m², druh pozemku zahrada, v k. ú. Nová Ves u Pohořelic, obec Pohořelice.

Část pozemku v celkovém rozsahu 475 m² bude dočasně dotčena uložením sedimentu (od 04/2019 do 11/ 2019).

III.

Úřad dává touto smlouvou stavebníkovi souhlas s dočasným uložením sedimentu na pozemku ve vlastnictví České republiky, uvedených v článku II. této smlouvy za těchto podmínek:

1. Stavebník uhradí za dočasné užívání části pozemku uvedené v článku II. této smlouvy jednorázově částku **3.167,- Kč** (*slovy třítisícstošedesátšedm korun českých*). Tato částka bude poukázána **na účet ÚZSVM č. ú. 19-45423621/0710**, a to do 30 dnů od nabytí platnosti této smlouvy.
2. Stavebník bude neprodleně informovat Úřad o případných změnách v počtu a rozsahu užívání státních pozemků. Jedná se o změny, které mohou vzniknout při provádění stavby z důvodu technických, případně z jiných nepředvídatelných příčin.
3. Stavebník je povinen provádět činnosti spojené s realizací stavby dle čl. I tak, aby byl předmětný pozemek touto činností dotčen pouze v nezbytně nutné míře a po dobu nezbytně nutnou. Pokud vznikne v průběhu zhotovení stavby na pozemku státu škoda, zavazuje se stavebník k její úhradě v plné výši.
4. Po převezení sedimentu na trvalou deponii se stavebník zavazuje uvést pozemek do původního stavu.
5. Pro případ, že stavebník poruší jakoukoliv povinnost uvedenou v čl. III. této smlouvy, zavazuje se zaplatit Úřadu smluvní pokutu ve výši 10.000,- Kč za každé jednotlivé porušení smlouvy.
6. Smluvní strany se dohodly, že závazek zaplatit smluvní pokutu nevylučuje právo na náhradu škody za porušení povinnosti, ke které se smluvní pokuta vztahuje, a to ve výši, v jaké převyšuje smluvní pokutu.
7. Veškeré povinnosti stavebníka uvedené v této smlouvě, přecházejí na právní nástupce stavebníka, dojde-li v průběhu stavby k jeho změně, a to z jakéhokoli důvodu.
8. Stavebník se zavazuje předem oznámit Úřadu termín zahájení stavby.
9. Stavebník se zavazuje po ukončení stavby a uvedení pozemku do původního stavu toto oznámit Úřadu.

IV.

1. Veškeré změny a doplňky této smlouvy musí být uzavřeny písemně, formou dodatku k této smlouvě.
2. Tato smlouva nabývá platnosti a účinnosti dnem jejího podpisu oběma smluvními stranami.
3. Tato smlouva zanikne v případě, že do dvou let od jejího uzavření nebude vydáno pravomocné rozhodnutí o povolení stavby.

4. Tato smlouva zanikne, jakmile zanikne platnost stavebního povolení z důvodu, že stavebník nebo jeho právní nástupce nepožádal stavební úřad o prodloužení jeho platnosti.
5. Tato smlouva rovněž zanikne, jestliže stavebník nebo jeho právní nástupce nezahájí stavbu v termínu určeném stavebním úřadem v příslušném povolení.
6. Pokud nastanou skutečnosti uvedené výše v odst. 3., 4. a 5. tohoto článku smlouvy, jsou smluvní strany povinny se navzájem písemně informovat a vrátit si již poskytnuté plnění dle této smlouvy.
7. Tuto smlouvu nelze vypovědět v případě zahájení stavby.
8. Účastníci jsou si plně vědomi v souladu s ust. § 1759 občanského zákoníku právní závaznosti této smlouvy.
9. Účastníci si tuto smlouvu přečetli, s jejím obsahem souhlasí, což stvrzují svým podpisem.
10. Tato smlouva je vyhotovena ve 3 stejnopisech, z nichž stavebník obdrží 2 vyhotovení a Úřad 1 vyhotovení.

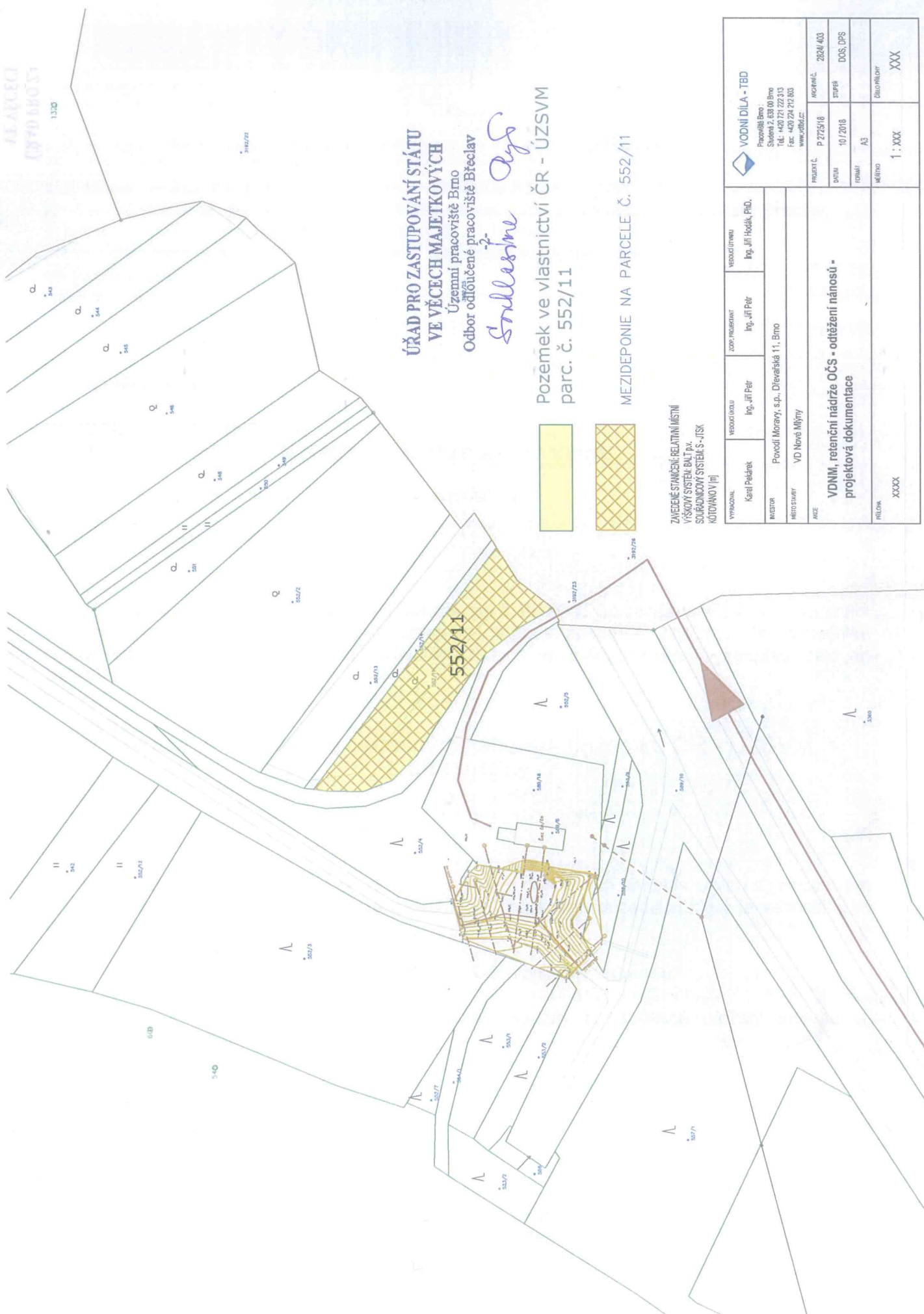
V Břeclavi dne

V dne

.....
Mgr. Bc. František Čech, MPA
ředitel odboru
Odloučeného pracoviště Břeclav

.....
MVDr. Václav Gargulák
generální ředitel

Přílohy č. 1: Výkres situace se znázorněním dočasného záboru pozemku




**ÚŘAD PRO ZASTUPOVÁNÍ STÁTU
VE VĚCECH MAJETKOVÝCH**
Územní pracoviště Brno
Odbor oddělené pracoviště Břeclav

Sudasma
-2-
Oys

Pozemek ve vlastnictví ČR - ÚZSVM
parc. č. 552/11

MEZIDEPONIE NA PARCELE Č. 552/11

ZAVEDENÉ STANIČNÍ: RELATIVNÍ MÍSTNÍ
VÝŠKOVÝ SYSTÉM: BALT p.v.
SOUPRADNICOVÝ SYSTÉM: S-JTSK
KÓTOVANO V [m]

VÝROČNÍ Karel Pádrtek	VEDOUcí MU Ing. Jiří Holák, Ph.D.	ZODP. PRÁCEJÁNÍ Ing. Jiří Petr	VEDOUcí MU Ing. Jiří Petr	VEDOUcí MU Ing. Jiří Holák, Ph.D.	 <p> VODNÍ DÍLA - TBD Pracoviště Brno : Sukova 2, 638 00 Brno Tel.: +420 721 222 313 Fax: +420 724 712 803 www.vddil.cz </p>
INVESTOR MĚSTSKÝ ÚŘAD	Povodí Moravy, s.p., Dřevařská 11, Brno VD Nové Mlýny				PROJEKT Č. 2824/1 A03 STUPEŇ 1 10/2018 DOKS, DPS
PRŮJEM	1 : XXXX	1 : XXX	A3	1 : XXX	PROJEKT Č. 2824/1 A03 STUPEŇ 1 10/2018 DOKS, DPS

ÚŘAD PRO ZASTUPOVÁNÍ STÁTU VE VĚCECH MAJETKOVÝCH
RAŠÍNOVO NÁBŘEŽÍ 390/42, 128 00 NOVÉ MĚSTO, PRAHA 2
ÚZEMNÍ PRACOVISTĚ BRNO

ODBOR ODLOUČENÉ PRACOVISTĚ BŘECLAV,
NÁM. T. G. M. 3, 690 15 BŘECLAV



12768/BBV/2018-BBVH

Vodní díla – TBD a.s.
Hybernská 1617/40
110 00 Praha

adresa doručení:

Útvar 403 – Vodní díla na Moravě a Slezsku
Studená 909/2
638 00 Brno

vyřizuje:

Ing. Jiří Petr

VÁŠ DOPIS ZN.:

PŘIJATO DNE:

NAŠE Č.J.: UZSVM/BBV/12422/2018-BBVH

SPIS ZNAČKA: SŘ 131/18 Ry

VYŘIZUJE: Ryšavá Magdaléna, Ing.

ÚTVAR: 6053

TELEFON: +420 519 311 567

E-MAIL: Magdalena.Rysava@uzsvm.cz

DAT.SCHRÁNKA: rq6fs9a

DATUM: 13.11.2018

Sdělení k žádosti

Úřad pro zastupování státu ve věcech majetkových, Územní pracoviště Brno, odbor Odloučené pracoviště Břeclav (dále jen Úřad), obdržel Vaši žádost o souhlas s dočasným uložením sedimentu **na pozemku parc. č. 552/11 v k. ú. Nová Ves u Pohořelic**, vytěženého z nádrže Ivaň. Pozemek je ve vlastnictví České republiky s příslušností hospodařit s majetkem pro náš Úřad, zapsaný v KN na LV 60000.

Sděluje Vám, že pro řešení Vaši žádosti je potřebné doplnit následující podklady:

- vyplněný tiskopis žádosti (včetně informací o plánované velikosti plochy a délky doby uložení sedimentu na pozemku státu);
- textovou část dokumentace plánované akce.

Řešení Vaši žádosti probíhá ve smyslu ustanovení zákona č. 219/2000 Sb., o majetku České republiky a jejím vystupování v právních vztazích, ve znění pozdějších předpisů a vyhlášky č. 62/2001 Sb., o hospodaření organizačních složek státu a státních organizací s majetkem státu.

Případné dotazy z Vaší strany rádi zodpovíme na výše uvedeném telefonním čísle, nebo přímo v kanceláři ÚZSVM, Odloučené pracoviště Břeclav.

S pozdravem

ÚŘAD PRO ZASTUPOVÁNÍ STÁTU
VE VĚCECH MAJETKOVÝCH
Územní pracoviště Brno
odbor Odloučené pracoviště Břeclav
T.G.M. 3, 690 15 Břeclav

Mgr. Bc. František Čech, MPA
ředitel odboru
Odloučené pracoviště Břeclav

Příloha: tiskopis žádosti

9. Povinné přílohy:

- a. **situační výkres** současného stavu území v měřítku katastrální mapy včetně parcelních čísel s jednoznačným a přehledným zakreslením požadovaného předmětu řízení. Tento výkres musí být maximálně ve formátu A3.
- b. **fotokopie technické zprávy** (popisující dotčení pozemků státu například přípojkami IS, vjezdy apod.,
- c. **Výpis z OR** (případně jiného rejstříku) **firmy nebo organizace či instituce, která je investorem stavby** (tedy vlastníkem budoucí stavby nebo části stavby umístované na pozemcích státu), **s vyznačením osoby, případně osob, které jsou oprávněny k podpisu smluv,**
- d. **originál nebo ověřená kopie plné moci osoby, která je oprávněna za investora (stavebníka) k podpisu smluv** (jedná se o osobu např. zaměstnance, který není uveden ve výpisu z OR a podepisuje za firmu, či instituci smluvní vztahy),
- e. **plná moc, mandátní smlouva nebo jiný dokument opravňující vyřizující osobu k zastupování žadatele - investora,**
- f. **V případě pozemku – vodní tok – kopii vyjádření správce vodního toku a vodoprávního úřadu k předmětné akci.**

10. Poznámka:

Upozorňujeme, že po dokončení stavby bude investor-stavebník povinen zaměřit svoji stavbu umístěnou na pozemku státu geometrickým plánem pro zřízení věcného břemene, s vyznačením ochranného pásma, na základě kterého bude vypočítána cena věcného břemene. GP bude použit ke vkladu do katastru nemovitostí) – tato povinnost se vztahuje pouze na ty investory-stavebníky, kterým bude ve smlouvě o souhlasu s umístěním a provedením stavby na pozemku státu uložena.

V případě, že se na dotčeném pozemku státu nachází vzrostlé trvalé porosty, které bude bezpodmínečně nutno v rámci stavby vykácet, doloží stavebník po vydání rozhodnutí o povolení kácení (avšak před pokácením porostů) znalecký posudek na cenu porostů určených ke kácení, zhotovený znalcem podle zák. č. 151/1997 Sb.

o cenách. Částka za porosty dle znaleckého posudku představuje majetkovou újmu státu, a tato bude investorem uhrazena ČR-ÚZSVM před vykácením porostů.

Sdělení:

ÚZSVM není orgánem státní správy, zastupujeme ČR jako vlastníka nemovitého majetku, a proto není v naší kompetenci posuzovat projektovou dokumentaci staveb. Pokud se Vaše stavba, případně její část (IS, vjezdy adt) bude nacházet na pozemcích, které jsou ve vlastnictví ČR, bude zapotřebí uzavřít se státem smluvní vztah (§ 96, 103, 110 zákona č. 183/2006 Sb., o územním plánování a stavebním řádu), prokazující Vaše oprávnění stavět na pozemcích jiného vlastníka, v tomto případě státu. Tato smlouva je jednou z povinných příloh žádosti o povolení stavby místně příslušným stavebním úřadem.

Tuto stránku není třeba k podávané žádosti na ÚZSVM přikládat. Slouží pouze jako informace žadateli.